


Limiti amministrativi

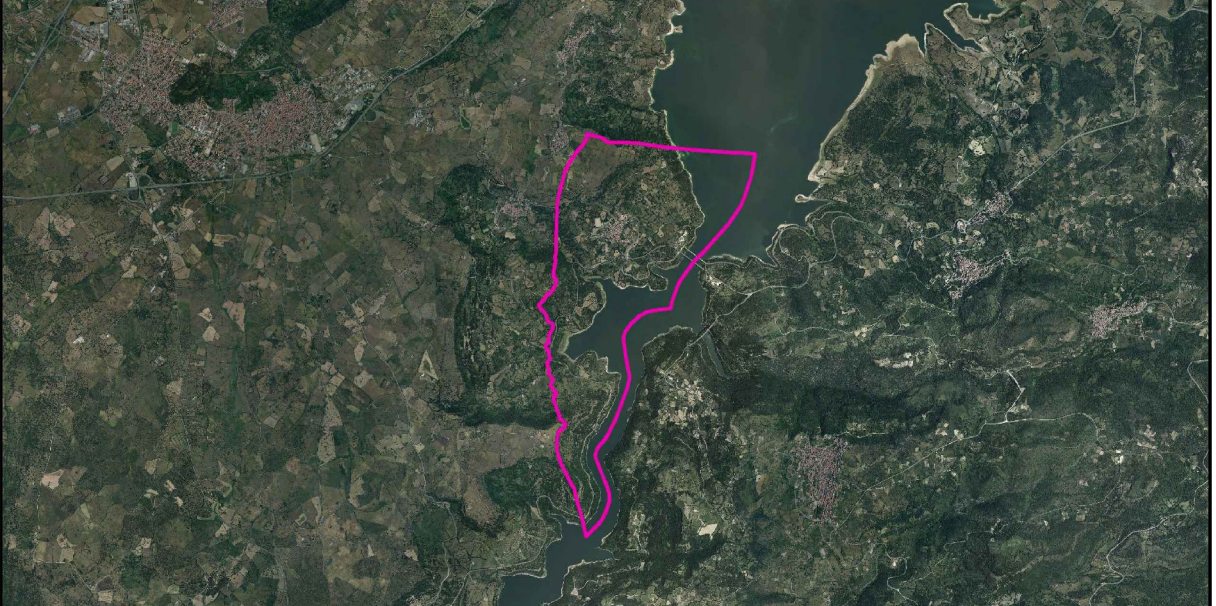
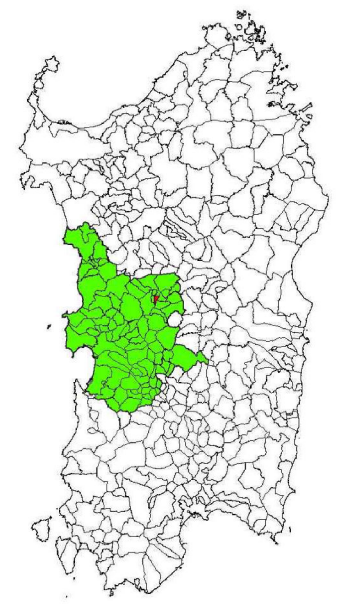
LEGENDA







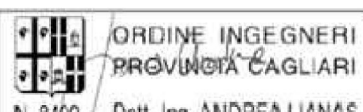


COMUNE DI TADASUNI

Provincia di Oristano  
Via San Michele snc, 09080, Tadasuni (OR)

STUDIO DI ASSETTO IDROGEOLOGICO - IN CONFORMITÀ  
AGLI ARTICOLI 8 E 37 DELLE NTA DEL PAI



<div><div><div>Sede Operativa: Via Michelangelo n. 17/C, 09023, Monastir (SU) Tel. 070-4619002 info@geologika.eu - geologika@pec.it</div></div><div><div><div>GEOLOGIKA srls S.L. Via Dado 20 09038 Sarrabus (na) (SU) S.O.P. Via Michelangelo 17/C Monastir (SU) Tel. 348 5425302 - 328 1694466 CF/P.IVA 03612320923</div><div></div></div></div></div>	<div><div>Geol. Fabrizio Callai</div><div><div>ORDINE DEL GEOLOGI N. 614 Dott. Geol. FABRIZIO CALLAI</div></div><div>Geol. Fabio Fanelli</div><div><div>ORDINE DEL GEOLOGI REGIONE SARDEGNA N. 753 Dott. Geol. FABIO FANELLI</div></div><div>Ing. Andrea Lianas</div><div><div>ORDINE INGEGNERI PROVINCIA CAGLIARI N. 8499 Dott. Ing. ANDREA LIANAS</div></div><div>Collaboratori: Dott. Marco Costa</div></div>	<div>Committente</div> <div>Comune di Tadasuni Via San Michele snc, 09080, Tadasuni (OR)</div> <div>Responsabile del servizio tecnico</div> <div>Geom. Graziano Piras</div>
--	---	---

Elaborato	Titolo Elaborato				Scala
1024-CIT-04-0-GEO	INQUADRAMENTO TERRITORIALE DELL'AREA IN STUDIO				1:10.000
0	Prima emissione	05/06/2024	Fanelli F. Costa M.	Lianas A. Fanelli F.	Callai F.
Rev	Descrizione	Data	Redatto	Verificato	Approvato